

## IHRE VORTEILE \*)



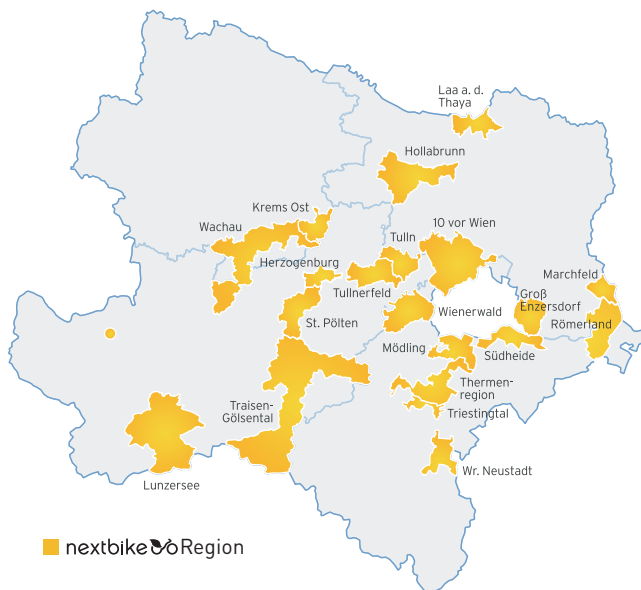
Niederösterreich-CARD: einen Tag gratis radeln.



ÖBB VORTEILS-CARD: die erste Stunde jeder Fahrt frei



VOR-Jahreskarte: die erste Stunde jeder Fahrt frei



■ nextbike Region

\*) Informationen zu aktuellen Angeboten finden Sie unter [www.nextbike.at](http://www.nextbike.at)

# nextbike

## 1 ANMELDUNG

- › Einmalig über App, 02742 22 99 01 oder [www.nextbike.at](http://www.nextbike.at) anmelden

## 2 AUSLEIHE

- › via App oder Hotline
- › Fahrradkennzeichnung angeben
- › mit dem angezeigten Code das Zahlenschloss öffnen

## 3 RÜCKGABE

- › Rückgabe nur an einer offiziellen nextbike-Station
- › Rad abschließen
- › über App oder Hotline abmelden

1€/h  
10€/24h

## 1 REGISTRATION

- › Register once via app, 02742 22 99 01 or [www.nextbike.at](http://www.nextbike.at)

## 2 RENTAL

- › via app or hotline
- › enter bike number
- › open bike lock with the displayed code

## 3 RETURN

- › return only at an official nextbike station
- › lock bike
- › confirm return via app or hotline

Zahlung mit Kreditkarte oder per Lastschrift



App Download



nextbike ...im **RADLAND** NIEDERÖSTERREICH

# Leih dir ein Rad!

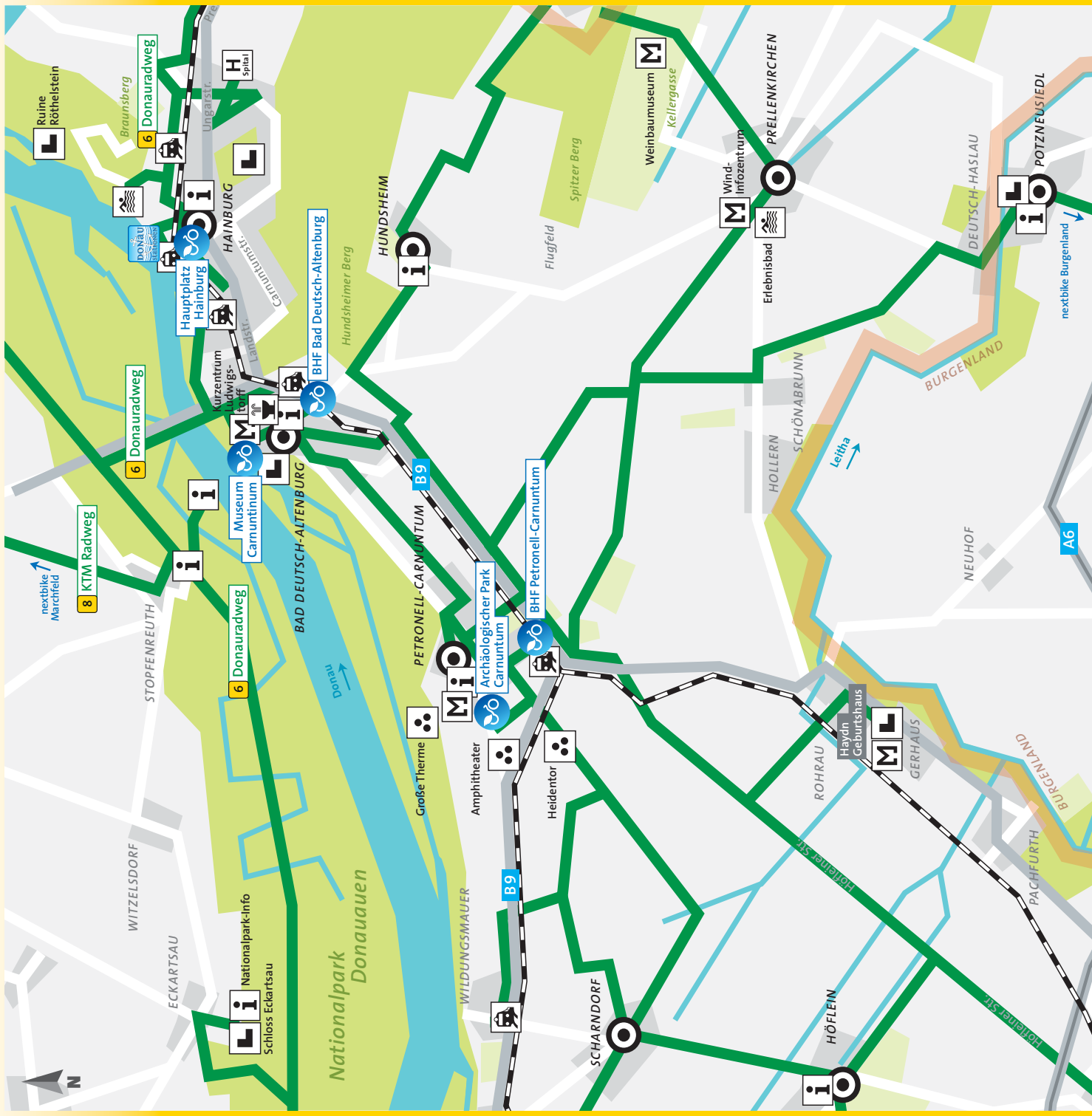
## Rösserland



























Fotos: [www.nextbike.de](http://www.nextbike.de)/Anja Jungnickel

T 02742 22 99 01  
[www.nextbike.at](http://www.nextbike.at)

klimaaktiv  
Partner

ENERGIE-UND UMWELTAGENTUR NIEDERÖSTERREICH **ENU**



	nextbike Standorte		Burg/Schloss/Ruine		Radverbindung		Landesgrenze
	Stadtmitte/Ortszentrum		antike Ruine		Fährlinie		Gewässer
	Donaustationen		Museum		Autobahn, Schnellstraße		Siedlungsgebiet
	Bahnhof/Haltestelle		Kurzentrum		Bundesstraße		landwirtschaftl. Fläche
	Information		Landesklimum		öffentl. Straßennetz		Wald, Grünanlage
	Sportzentrum		Schwimmbad		Bahnlinie		Weingarten
	Freibad		Kirche				